




# *Algeria & Nigeria*

*Gruppo Fucsia*



# Sommaria

## ✦ Algeria

Storia

Territorio

Popolazione

Economia

il dromedario

la desertificazione

## Nigeria

Storia

Territorio

Popolazione

Economia

Problematiche Nigeria

## Glossario

# Algeria

- ✦ **Superficie:** 2 400 000 km<sup>2</sup> circa
- ✦ **Popolazione:** 32 320 000 ab.
- ✦ **Densità:** 14 ab./km<sup>2</sup>
- ✦ **Capitale:** Algeri
- ✦ **Religione:** musulmana
- ✦ **Lingua:** arabo, dialetti berberi, francese



[← Torna all'indice](#)

# Algeria: Storia

L'Algeria fu in passato conquistata dai **Romani** ed in seguito da **bizantini, arabi e vandali**.

Nel **1830** arrivarono i primi colonizzatori francesi. Nel 1954 iniziò la battaglia per l'indipendenza, guidata dal **Fronte di Liberazione nazionale**, il cui simbolo era l'attuale bandiera dell'Algeria. L'indipendenza fu raggiunta nel **1962**.

Il governo passò a nelle mani di militari che instaurarono una politica socialista.

Nel **1989** ci furono delle contestazioni da parte della popolazione che portarono a delle libere elezioni, vinte dal **fronte islamico di salvezza**. Ci fu allora un intervento delle forze armate e iniziarono degli scontri con i fondamentalisti islamici.

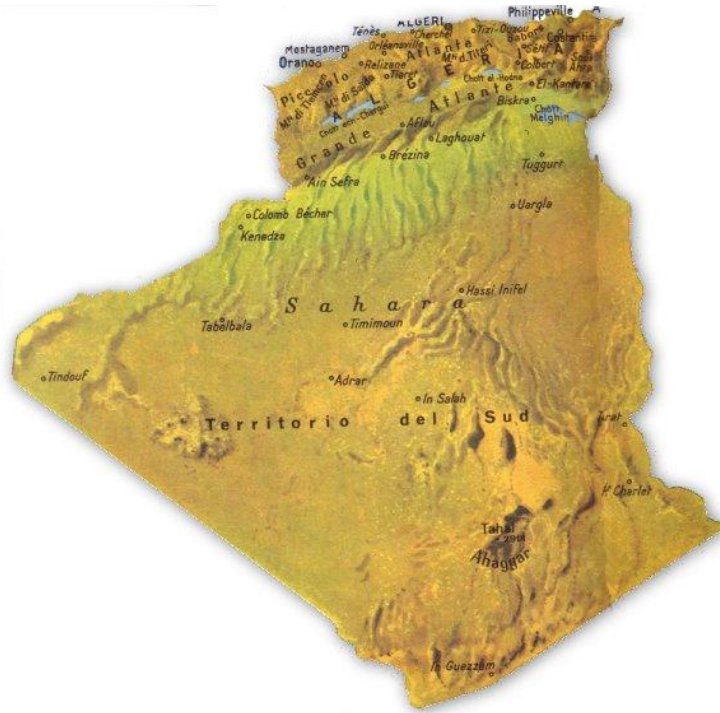
Al giorno d'oggi il paese è ancora sconvolto da **guerre civili**.

[← Torna all'indice](#)





# Algeria: Territorio



La parte nord del paese è bagnata dal **Mar Mediterraneo**. Qui si estende il **Tell**, una zona pianeggiante fertile. Scendendo verso sud si trova la catena dell'**Atlante**, che prende nomi diversi in base alla sua posizione (Atlante Telliano a nord e Sahariano a sud). Nel centro e nel sud del paese si trova il **deserto del Sahara**, che occupa i tre quarti dell'Algeria. Sul confine con il Niger si trova il **massiccio dell'Ahaggar**, la cui cima più alta è il **monte Tahat**.

Il **clima** è desertico a sud della catena dell'Atlante, arido all'interno e mediterraneo sulla costa.

[← Torna all'indice](#)



Il Monte Tahat



Deserto del Sahara



La costa mediterranea



La catena dell'Atlante



# Algeria: Popolazione

L'Algeria ha una **densità media** di 14 abitanti per km quadrato e una popolazione di circa 33 milioni di abitanti , di questi circa 4 milioni risiedono nella capitale , **Algeri** , che è dotata anche di un grande porto .

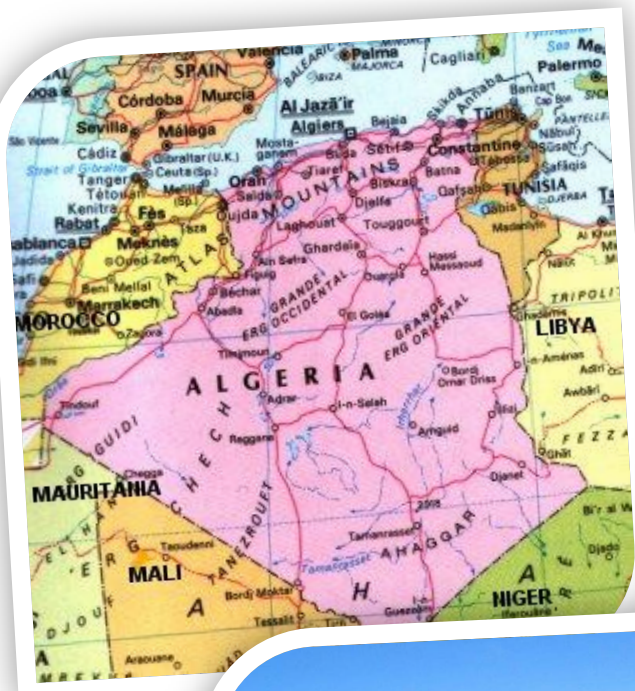
La popolazione algerina è molto giovane , infatti metà di essa ha meno di 20 anni, questo causa problematiche economiche nelle famiglie che non riescono più a mantenere i propri figli .

In Algeria **l'arabo** è la lingua ufficiale, seguono la lingua berbera, parlata da una forte minoranza della popolazione, e il francese, che è usato spesso dall'amministrazione e dai media, costituendo una seconda lingua di uso corrente per gran parte degli algerini.

Un'altra città importante è **Orano**, capolinea della ferrovia e importante porto commerciale.

[←Torna all'indice](#)





Algeri



Orano



# Algeria: Economia

**Settore Primario:** l'agricoltura è praticata al nord e nelle oasi. I

prodotti coltivati sono l'orzo, il frumento, gli olivi, il tabacco, il frumento, gli ortaggi, i datteri e i cereali.

Si **allevano** asini, caprini, dromedari, bovini e ovini.

Il sottosuolo è ricco di **risorse minerarie**, in particolare petrolio e gas naturale

**Settore Secondario:** inizialmente erano presenti solo delle **industrie**

tessili, cementifici e minerari. Di recente si stanno sviluppando anche i settori siderurgici, chimici, meccanici e petrolchimici.

L'**artigianato** è diffuso e si producono in particolare ceramiche, gioielli, oggetti in oro e tappeti

[←Torna all'indice](#)

Vasi artigianali in ceramica



Un'oasi



datteri





# Il dromedario

Il dromedario fa parte della famiglia dei camelidi, è diffuso in Africa Settentrionale, Asia e grazie all'uomo anche in Australia.

Il dromedario fu addomesticato nel territorio dell'Arabia Saudita tra il V e il IV millennio a.C.

Fu molto utile ai beduini che vivevano nei deserti rocciosi e nella steppa.

Il dromedario fu definito "nave del deserto", poiché riesce a percorrere grandi distanze in mancanza di alimenti.

Viene utilizzato per:

- ✦ la carne (facilmente digeribile),
- ✦ il grasso (la parte più apprezzata è la gobba),
- ✦ il latte,
- ✦ la pelle (molto morbida e elastica),
- ✦ il pelo (viene lavorato per produrre tessuti pregiati),

[←Torna all'indice](#)

Dromedario e tuareg





# *La desertificazione*

La desertificazione è un processo, causato soprattutto dall'uomo, che indica la scomparsa di flora e fauna causata dalla mancanza di acqua.

La desertificazione spesso è causata dallo sfruttamento intensivo del territorio da parte della popolazione che vi si stabilisce.

Storicamente non si era dato molto peso al problema della desertificazione.

Recentemente il fenomeno è diventato tristemente famoso a causa di alcune siccità che hanno colpito la zona sul confine meridionale del Sahara intorno agli anni '70 e il corno d'Africa intorno agli anni '90 causando la morte di più di 100mila persone.

[←Torna all'indice](#)



# Nigeria

<b>Superficie:</b>	924 000 km <sup>2</sup>
<b>Popolazione:</b>	124 530 000 ab.
<b>Densità:</b>	135 ab./ km <sup>2</sup>
<b>Capitale:</b>	Abuja
<b>Religione:</b>	Musulmana, Cristiana, Animista
<b>Lingue:</b>	inglese, dialetti sudanesi.



[← Torna all'indice](#)



# Nigeria: Storia

La Nigeria prende nome dal **Niger**, il terzo fiume più grande dell'Africa dopo il Nilo ed il Congo. Il paese fu sede di fiorenti imperi fin dal **IX secolo d.C.**, la Nigeria venne raggiunta dai portoghesi nel 1500. Con il loro arrivo ebbe inizio la **tratta degli schiavi** che ebbe fine con l'abolizione della schiavitù.

Dopo i portoghesi la Nigeria fu occupata dagli **inglesi**. Il paese partecipò anche alla **Prima Guerra Mondiale** dove si schierò contro i tedeschi contro i quali vinse nella battaglia del Camerun.

La Nigeria diventò **indipendente** solamente nel 1960, pochi anni dopo fu colpita da una sanguinosa **guerra civile** che durò circa 3 anni causata dal tentativo di secessione della regione del Biafra.

Fino al 1999 si sono susseguiti numerosi **colpi di stato e dittature**, inoltre anche in questo momento il paese è afflitto da conflitti che vedono contrapporsi la **popolazione musulmana** e quella **cristiana**.

[← Torna all'indice](#)



# Nigeria: Territorio

La Nigeria si trova sul **golfo di Guinea**, nell'occidente dell'Africa. I paesi che confinano con essa sono **Niger, Camerun, Ciad** e **Benin**. Il territorio è strutturato in modo molto semplice. La Nigeria è formata dall'**Altopiano di Jos** che è attraversato dal fiume **Niger** e dal fiume Benue che è il suo principale affluente. Un lago importante nella regione è **il lago Ciad**. Ci sono molti corsi d'acqua infatti il territorio della Nigeria risulta ricco di acqua; le coste sono basse. La fascia costiera è formata da lagune che risultano frequenti. Il **clima** cambia da sud a nord secondo le stagioni. E' caldo e umido sulla costa con elevate precipitazioni; all'interno le piogge diminuiscono.

[←Torna all'indice](#)

Altopiano di Jos







# Nigeria: Popolazione


In Nigeria abita circa un quinto della popolazione dell'Africa occidentale, quindi è lo **stato più popoloso d'Africa**. Sono presenti molte **etnie**: quella più numerosa a nord è quella degli **Hausa-Fulani**. Verso sud la principale etnia è quella detta '**Yoruba**'. Prevale la religione **musulmana**, seguita da quella cristiana e animista. La **lingua principale** usata per comunicazione fra diverse etnie è l'inglese. La capitale amministrativa della Nigeria è **Abuja**. La città con il maggior numero di abitanti è **Lagos** (grande porto industriale).



[← Torna all'indice](#)

Hausa Fulani





# Nigeria: Economia

Il sottosuolo della Nigeria è ricco di risorse (più diffuso è il petrolio), ma è un paese molto povero. Il settore agricolo è caratterizzato dall'agricoltura di sussistenza; la Nigeria in passato esportava le colture, ora è costretta ad importarle. La caccia è molto praticata. L'allevamento è praticato da pastori nomadi. La pesca è sviluppata all'interno della regione. Le foreste forniscono caucciù e legname. Il sottosuolo è ricco di carbone, gas naturale, zinco, stagno e petrolio. La Nigeria è, inoltre, molto industrializzata.

[← Torna all'indice](#)



Piattaforma petrolifera



# Problematiche della Nigeria

La Nigeria è tuttora vittima di numerosi conflitti , una causa di questi scontri è il petrolio del delta del Niger, qui ogni giorno l'esercito governativo e la polizia armata si scontrano con numerose milizie armate le quali combattono per ottenere una minima parte dei fondi provenienti dallo sfruttamento del petrolio da ditte come l'ENI, la Shell , Mobil e molte altre .

Oltre alle problematiche del delta del Niger , nel paese si susseguono scontri tra la comunità musulmana nomade altre comunità stanziali e i cristiani.

Questi conflitti hanno portato oltre 15.000 vittime a partire dal 1993 .



[←Torna all'indice](#)




# Ken Saro Wiwa

Ken Saro-Wiwa nato il 10 ottobre 1941 è stato un poeta, scrittore e produttore televisivo nigeriano. Muore a Port Harcourt il 10 novembre 1995: viene impiccato perché aveva denunciato alla polizia la Shell che dal 1959 estrae petrolio dalla Nigeria. La popolazione Ogoni che vi abita, oltre a subire l'inquinamento provocato dalle industrie, è stata costretta alla miseria.

Ken denunciò questo crimine e ha pagato con la vita.

[← Torna all'indice](#)





# *Glossario*

**Agricoltura di sussistenza:** agricoltura che produce piccole quantità di prodotti agricoli, sufficienti alla sussistenza delle popolazioni locali

**Culti animisti:** religioni nelle quali vengono attribuite caratteristiche divine a luoghi, oggetti o esseri viventi. I culti animisti sono molto diffusi in Africa.

**Desertificazione:** processo dovuto alla mancanza d'acqua e all'eccessivo sfruttamento di un territorio.

**Fronte di Liberazione Nazionale:** partito politico nato nel 1954 avente lo scopo di ottenere l'indipendenza per l'Algeria.

**Hausa-Fulani:** etnia africana di religione musulmana.

**Lago Ciad:** bacino endoreico dell'Africa Occidentale che rischia di prosciugarsi a causa dell'esaurimento di alcuni suoi affluenti.

**Sahara:** il più grande deserto del mondo. In arabo la parola Sahara significa *deserto*.

**Yoruba:** gruppo etno-linguistico africano che costituisce il 30% della popolazione africana

[←Torna all'indice](#)

## REALIZZAZIONE

Gabriella Frazzano

Annalucia Rapacchiano

Francesca Caprifogli

Denis Splendore

## ALGERIA

Autore/i:

Gabriella Frazzano (scheda introduttiva, Storia)

Francesca Caprifogli (Territorio, Economia, il dromedario, la desertificazione)

Denis Splendore (Popolazione)

## NIGERIA:

Autore/i:

Gabriella Frazzano (scheda introduttiva)

Annalucia Rapacchiano (Territorio, Popolazione, Economia, Ken Saro Wiwa)

Denis Splendore (Storia, Problematiche)

## GLOSSARIO

Autore/i:

Gabriella Frazzano

Fonte/i:

Libro di testo “I viaggi di Mr. Fogg 3” & Wikipedia



***FINE***

